


- 1** Références texte de guidage
Description guide
- D** Départ
Start
- A** Panneau d'appel complémentaire
Start
-  Boucle locale
Circular walk
-  Sens de la boucle
Way to go
-  Liaison inter-boucle
Junction path







- a** Références texte patrimoine
Heritage description
-  Monument religieux
Religious monument
-  Calvaire
Calvary
-  Pigeonnier
Dovecote
-  Fontaine - Lavoir - Puit - Source
Fountain
-  Dolmen ou Menhir
Dolmen or Menhir
-  Hameau de caractère
Hamlet of character







Renseignements :
**Office de Tourisme
d'Issigeac**
Place du Château
24560 ISSIGEAC
Tél. 05 53 58 79 62

Édition, mise en page : C.C.P.S.P., tous droits réservés.
Cartographie :  Production 05 49 88 14 03
Photographie : E. Szwejt (C.C.P.S.P.).

Code de balisage départemental et implantation (cas généraux)

-  Boucle locale
Circular walk
-  Itinéraire de liaison
Junction Path
-  Equerres directionnelles de soutiens apposées sur certaines balises :
-  Aller tout droit
Straight on
-  Tourner à droite
Turn right
-  Tourner à gauche
Turn left

-  Une balise placée côté opposé à une bifurcation indique « aller tout droit ». *Straight on.*
-  Une première balise avant le carrefour puis une balise de rappel indique « Aller tout droit ». *Straight on.*

-  Balisage des carrefours, changement de direction. La balise est en général placée dans l'angle que forme le changement de direction. *Turn right or left.*
-  Ce type d'implantation est présente pour contourner une contrainte d'usage en aval et / ou en amont du changement de direction. *Turn right or left.*

Suivre le guide...

N° 11 Boucle de Roquepine

(D) Depuis le panneau d'appel, récupérer le chemin derrière vous pendant une centaine de mètres. Au croisement prendre le chemin de gauche, le suivre pendant 400 m. À la route, continuer tout droit sur environ 500 m.

(1) Traverser le ruisseau de la *Bournègue*. Continuer tout droit jusqu'à Fonvive.

Faites environ 400 m. Au prochain carrefour, tourner à gauche. 200 m plus loin, emprunter le chemin à droite menant au bois. À la sortie du bois, récupérer le chemin enherbé jusque dans le creux de vallée, puis remontez tout droit.

À hauteur des bosquets d'arbres, tourner avant les jardins sur votre gauche en direction de la mairie de Faurilles. Arrivé au second panneau d'appel (A), prendre la direction de l'église.

(2) Prendre la 1^{ère} route à gauche en direction du « Minjou ». Au hameau, descendre à gauche après la dernière maison. Au croisement, récupérer le chemin qui remonte face à vous. À la prairie, longer la clôture sur votre gauche puis continuer entre les deux rangées d'arbres. 150 m plus loin, tourner à droite au chemin bien marqué.

(3) Faites 150 m, tourner à gauche puis encore à gauche après 100 m. Suivre le chemin empierré pour descendre jusqu'au ruisseau.

Continuer tout droit pour atteindre les ruines du *Moulin de Pincanelle*. En remontant, tourner à droite à l'intersection.

(4) Suivre le chemin principal sur 200 m en ignorant le chemin à droite. À la route, continuer tout droit pendant 800 m. Au carrefour, tourner à gauche jusqu'au village de St-Léon. Traverser le village en direction de l'église. Contourner l'église par la petite ruelle de gauche. En suivant reprendre à gauche pour récupérer la RD 23 : attention danger ! rester bien au bord de la route. Faites environ 100 m. Au carrefour, continuer tout droit puis 200 m plus loin, tourner à gauche en direction de « Veyrière ». Après la croix, emprunter le chemin à gauche.

(5) Continuer tout droit puis longer le bois. Descendre sur le chemin enherbé sur 500 m. En prenant à droite, traverser le hameau de « Gayrac » et passer la croix. En sortant du hameau, ignorer le chemin et toujours suivre la route sur 400 m. Au 2nd croisement tourner à gauche et continuer pendant 600 m pour tourner à droite en direction de « Cazalet ». Au centre du hameau, tourner à droite après la cour. Longer la haie et tourner à gauche sur le chemin longeant les vergers (pruniers). Suivre le chemin principal sur 500 m. Vous apercevrez une cabane sur votre droite... À l'intersection, tourner à gauche. Continuer sur le chemin principal sur 800 m, en passant à côté des vergers.

(6) À la route, tourner à droite. 50 m plus loin, à la patte d'oie, descendre sur le chemin enherbé de gauche. Après 100 m, continuer entre les deux haies. Ignorer les croisements et continuer tout droit jusqu'au chemin de castine. Passer le séchoir à tabac et continuer sur la route pendant 250 m pour revenir au panneau d'appel.

Zoom sur les lieux-dits

« **Fonvive** » : Endroit où l'on trouve des sources.

« **les Chavaloux** » : dérivé de *cheval*, désigne parfois un ancien *maréchal-ferrant* ou un endroit où on trouvait cet artisan.

« **Veyrière** » : désigne une ancienne *verrière* ou *vitrière*, ou le nom d'un ancien propriétaire.

« **Cazalet** » : Du latin *casa*, signifie *petite maison*.

D'hier à aujourd'hui....

En chemin, à l'aide de votre carte, repérez le patrimoine. À vous de jouer !

- (a) : agricole
- (d) : domestique
- (e) : lié à l'eau
- (p) : bâti divers
- (r) : religieux
- (t) : artisanal

Les ruines du *Moulin de Pincanelle* (t), sont encore visibles depuis le chemin. Il y a moins d'un siècle, quatre moulins à grains étaient encore sur le ruisseau de la *Bournègue*.

L'architecture de type Périgourdine se retrouve tout au long de la balade avec des toitures particulières en tuile plate que l'on aperçoit sur les fermes, les granges étables...

Au hameau des « Caillauds », on remarque une ancienne maison à empilage (p), visible depuis le carrefour, en arrivant depuis « Fonvive ». On en retrouve sur la commune voisine de Ste-Sabine-de-Born. Cette architecture atypique est présente au sud du Périgord et au nord de l'Agenais (p).

À « Gayrac », vous apercevrez un hangar à tabac (a). Surplombant la vallée se dresse un pigeonnier intégré au bâti (d), comprenant deux annexes (probablement des abris à cochons). On utilisait les pigeons pour leur chair mais aussi comme engrais pour les vignes.

À côté d'une belle demeure en pierre, on aperçoit deux puits dans la cour (e).

Découvrez « Cazalet », joli hameau de caractère avec ses maisons en pierre calcaire (p), ses annexes (abri à cochon, poulaillers) et ses pigeonniers intégrés au bâti. Des fours servaient à l'époque à faire sécher les prunes d'Ente pour en faire des pruneaux.

En passant devant « Terre Rouge » on distingue depuis le chemin de castine un pigeonnier isolé (d) et une maison à pan de bois (privé) (p).

Zoom architecture

Maison à empilage : Sa structure est composée d'un système d'empilage de poutres croisées à mi-bois aux angles. Il est probable que cette maison soit à l'origine située dans une ancienne forêt. Il s'agirait d'habitation de bûcherons. Ce type de construction daterait du XVI^e s. ou XVII^e s. La plus connue d'entre elle se trouve non loin, à Ste-Sabine-de-born ; elle est ouverte à la visite.



Le pan de bois : Mêlant ossature en bois et remplissage en torchis ou en pierres, recouverte d'un enduit, cette technique se retrouve sur de nombreuses maisons situées sur la commune de Ste Radegonde tel qu'à Issigeac.

Visite des bourgs

Ste-Radegonde : « Roquepine », le cœur même du village est une ancienne bastide fondée au XIII^e s. par le roi d'Angleterre Henri III. Découvrez de belles demeures en pierre, d'architecture de style périgourdine ainsi que des maisons à pans de bois typique de l'issigeacois (p). Une fontaine à bras et un puit bâti se trouve à proximité, attestant la présence de nombreuses sources.

L'église romane du XII^e s. à clocher-mur se trouve à Ste-Radegonde. Au cimetière, on voit une croix en fer forgé représentant le Christ.

Faurilles : du latin *fabrilia* désignant une petite forge, aujourd'hui disparue.

Depuis la mairie, vous apercevrez un beau panorama en direction du Lot-et-Garonne.

Son église romane à clocher-mur a été construite entre le XII^e s. et le XIII^e s. Sur le mur du cimetière on aperçoit un monument funéraire avec des médaillons emmaillés qui se tournent de façon originale à l'extérieure de l'enceinte (r).

St-Léon-d'Issigeac : on note la présence hors boucle d'un dolmen sur la commune au lieu-dit « le Breil » (propriété privée). Situé en milieu de boucle, le village peut-être le lieu d'une pause idéale. Avant de reprendre son chemin, ne pas oublier de passer derrière l'église pour voir son calvaire original (r).

Curiosités, histoire

Ste-Radegonde : Roquepine était au XIV^e s. une bastide anglaise aujourd'hui disparue. De grandes batailles eurent lieu au temps des guerres de religion. Selon la légende extraite de la monographie de 1912, le château de Monservy datant du XIV^e s, serait *hantée par le diable*.

Au lieu-dit de « Fonvive », il existe une fontaine qui était à l'époque très abondante. On prétend même qu'elle alimentait les fossés de l'ancienne ville de Roquepine.

Faurilles : des gisements préhistoriques ont été retrouvés près du « Moulin-Blanc », ainsi que des cluzeaux (souterrains) qui restent encore inexplorés.